

Les guides pratiques

Parcs, jardins et squares

Le guide

(Le guide des parcs, jardins et squares)



poitiers.fr

Du jardin des Plantes au parc de Blossac, des hauteurs de la ville aux berges du Clain et de la Boivre, des parcs publics aux jardins privés, à Poitiers la nature est partout présente. Avec 90 m² d'espaces verts par habitant en moyenne, la qualité de vie poitevine est marquée par ces « respirations ».

Si les espaces verts sont nombreux, leurs paysages sont également variés : dans un souci de gestion écologique et de préservation de la biodiversité, cinq niveaux d'entretien différents ont été mis en place, du jardin public aux espaces naturels (boisements, prairies humides, zones d'herbes hautes...).

La Ville de Poitiers s'est doté d'une Charte de l'Arbre pour définir et faire connaître les principes qui régissent l'entretien et la conservation de son patrimoine arboré.

Les deux vallées qui entourent la ville, riches en flore et en faune, favorisent la présence de la végétation et notamment des dizaines de milliers d'arbres présents, dont certains sont des arbres d'exception, de par leur âge ou leur essence.

Aux portes de la ville s'étend le Parc naturel urbain et ses 350 hectares répartis dans toutes les communes de la communauté urbaine. Il préserve la biodiversité locale et offre plus de 400 km de chemins et balades à parcourir à pied ou à vélo.


Ce guide pratique répertorie ces espaces de détente et de loisirs en précisant les équipements que vous y trouverez. Il vous incitera sans doute à plus de balades et de découvertes.

La Ville de Poitiers


Sommaire


Les parcs et jardins	5
Localisation des espaces verts	23
Les squares	26
Les promenades	34
La Charte de l'Arbre	44
Les arbres d'exception	48


Pictogrammes utilisés dans le guide


 Arbre d'exception


 City-park


 Mobilier
de pique-nique


 Interdit aux animaux
même en laisse


 Point de vue


 Parcours santé
ou jeux fitness

 Buvette
ou restauration

 Accessible
aux personnes en
situation de handicap

 Jeux pour enfants

 Boulodrome

 Animaux en laisse
autorisés

 WC



Les parcs et jardins

Parc de Blossac



Entrées place de l'Appel du 18 juin 1940,
rue de la Tranchée et rue du Grand Chêne
Bus arrêt Blossac

Horaires d'ouverture sur parcsetjardins.poitiers.fr



Magnifique terrasse de 9 hectares située au-dessus de la vallée du Clain, le parc de Blossac compte parmi les plus beaux espaces publics français. Le parc est constitué de différents jardins.



Tilleul argenté
Tilia argentea

Le jardin à la française

On retrouve dans sa géométrie rigoureuse l'empreinte des grands jardiniers du règne de Louis XIV tel André Le Nôtre, les modifications apportées depuis sa création ayant respecté le dessin primitif.

Comme dans tous les jardins français de style classique, les techniques de perspective sont mises en œuvre et dynamisées par des jeux de convergences et de carrefours qui créent plusieurs points de vue.

Les Poitevins, au fil du temps, ont souhaité mettre le parc au goût du jour, en varier les essences, l'adapter à de nouveaux usages : d'où la construction du kiosque à musique, du bassin à jet d'eau et de l'installation de deux groupes sculptés d'Antoine Etex près de l'entrée.

Le jardin à l'anglaise



Dans ce jardin créé en 1905, les feuillages variés introduisent des jeux de volumes et de couleurs. L'eau est omniprésente : grottes, fontaines, rivière artificielle. Ici sont installées les statues rendant hommage au comte de Blossac et au peintre poitevin Léon Perrault.



Un peu d'histoire

Le parc de Blossac fut aménagé dans la seconde moitié du XVIII^e siècle par l'Intendant du roi, Paul Esprit Marie de La Bourdonnaye, comte de Blossac. Dès sa création, le parc s'est imposé comme une élégante promenade conçue sur le modèle du jardin à la française. Il prend appui sur les remparts construits au XII^e siècle dont il subsiste, à l'angle sud-est, la « Tour à l'Oiseau », d'où s'entraînaient au XIV^e siècle les archers du duc Jean de Berry.

Le jardin de rocaille

Côté est, les soubassements rocheux du rempart ont été aménagés en jardin de rocaille et jardin méditerranéen.

Le saviez-vous ?

Du parc de Blossac, il est possible de descendre jusqu'aux rives du Clain en prenant le chemin de la Cagouillère, un parcours bucolique où l'on se sent « comme à la campagne ».

Le jardin d'ombre, le jardin de lumière

Les deux jardins se font face. D'un côté, le jardin d'ombre surmonté d'une pergola qui sculpte la lumière. Sous ce couvert, les floraisons et les feuillages ont été choisis pour leurs couleurs sombres. De l'autre côté, le jardin de lumière offre des volumes diffus, aux feuillages et floraisons clairs et brillants.

Le parc animalier

De nombreux animaux vivent dans le parc de Blossac : lapins, poules, canards de races locales ou en voie de disparition, mais aussi poissons et cochons d'Inde.



Arbres d'exception

Parmi les quelque 1 300 arbres présents, certains sont plus que centenaires : tilleuls, marronniers, platanes, érables, cornouillers mâles, chênes.

D'autres essences sont rares ou originales : euodia, oranger des Osages, ginkgo biloba, liquidambar, sophora du Japon, albizia, arbre à café du Kentucky.



Jardin des Plantes



- ■ ■ ■ Entrée boulevard Chasseigne
Bus arrêt Jardin des Plantes
- ■ ■ ■ Horaires d'ouverture sur parcsetjardins.poitiers.fr



Situé dans la vallée du Clain, le jardin des Plantes concentre sur 1,5 hectare, une richesse végétale et un savoir-faire horticole séculaires.

Un jardin botanique recèle une très grande variété de plantes aromatiques condimentaires, officinales et médicinales.



Arbre aux quarante écus
Ginkgo Biloba

La serre tropicale expose sur 200 m² près de 150 variétés de plantes exotiques dont une collection d'orchidées.

A découvrir chaque année, les massifs de mosaiculture réalisés en 2 et 3 dimensions.

Arbres d'exception

Le jardin abrite des arbres d'exception : séquoia, ginkgo biloba, pacanier, érable à écorce de papier.



Un peu d'histoire

Créé en 1621 à l'usage des étudiants de la faculté de médecine, ce jardin botanique a connu huit déménagements avant de se fixer définitivement en 1870 dans les jardins de l'Hôtel-Dieu, le long de la route de Limoges (actuel boulevard Chasseigne).



Parc floral La Roseraie



■■■■ Entrée rue Salvador-Allende
Bus arrêt Jean-Moulin

■■■■ Horaires d'ouverture sur parcsetjardins.poitiers.fr



Le parc floral est né dans les années 1970. En 2017, le jardin a été réaménagé en profondeur pour présenter le savoir-faire horticole de la Ville de Poitiers. Plus de 6 000 plantes s'y côtoient, dont 400 variétés de roses.

Source d'inspiration florale et paysagère pour les visiteurs, le parc floral est composé de cinq espaces remarquables à ne pas manquer :

- *la roseraie* et son dégradé de couleurs ;
- *la table des gourmandes* et sa mise en scène circulaire de plantes ;
- *les belles de l'année* expose les plantes annuelles et bisannuelles utilisées dans les massifs de la ville ;
- *le labyrinthe des collections* avec ses trois bassins et ses arbres de valeur ;
- *les jardins éphémères* dont le thème est renouvelé chaque année.

Un peu d'histoire

La première roseraie a été inaugurée en 1978, grâce notamment aux dons de pépiniéristes, rosiéristes et du Club des amis de la rose de la Vienne.



Îlot Tison



- ■ ■ ■ Accès libre chemin de Tison
- Parking Blossac - Tison
- Bus arrêt Les Cours

La volonté d'ouvrir les berges du Clain aux promeneurs a conduit à réaménager l'îlot Tison pour en faire un parc urbain ludique et créatif. La passerelle contemporaine, lien entre les deux rives du Clain, et l'aménagement du « Préau » ouvrent un nouvel espace de balades au cœur de la ville.

Le saviez-vous ?

Avant d'être réhabilité, l'îlot Tison était une friche industrielle. En effet, s'y trouvait une ancienne scierie. Désaffectée depuis les années 1980, sa structure générale a été conservée pour devenir aujourd'hui un « préau » accueillant.



Verger de Tison et île Jouteau



■ ■ ■ ■ Accès libre chemin de Tison
Bus arrêt Les Cours



Un peu d'histoire

De nombreux Poitevins ont appris à nager dans le Clain, notamment à l'île Jouteau.

Aménagée pour la baignade par Gustave et Roger Jouteau, la pointe de l'île offrait la possibilité de nager dans le Clain ou dans une piscine flottante dotée d'un plongeoir de 10 mètres, encore visible aujourd'hui.

Le verger de Tison fait partie du Parc naturel urbain de Grand Poitiers.

Ce grand espace de nature donne le sentiment d'être à la campagne bien qu'étant situé à seulement 10 minutes à pied de la place Leclerc.

Le verger alterne pelouses tondues pour la balade et le pique-nique, prairies en hautes herbes pour favoriser le développement des fleurs et des insectes, murets de pierres, arbres et arbustes fruitiers. Plantés année après année, ces derniers constituent peu à peu un verger conservatoire privilégiant les variétés anciennes de fruits (pommes, poires, prunes, groseilles, cassis...).

L'endroit est traversé par un bras du Clain, le canal des Oreillères. Les promeneurs ont parfois la chance d'apercevoir un martin pêcheur survoler le ruisseau.

Depuis le verger, on accède à l'île Jouteau et à son restaurant ouvert aux beaux jours.

Jardin des Sens



- Entrée rue Joseph Meister
Bus arrêt Pont Saint-Cyprien
- Horaires d'ouverture sur parcsetjardins.poitiers.fr



Ce jardin a été conçu et dessiné en 2002 par les architectes paysagistes Gilles Clément et Marie-Cécile Allard. Composé d'une partie structurée et d'une autre plus « sauvage », il offre la possibilité de cheminer à l'ombre, à la lumière, au bord de l'eau... et sollicite les cinq sens : l'odorat, le toucher et le goût par plusieurs variétés de plantes aromatiques, l'ouïe par le bruissement de l'eau, des feuillages du bambou et des graminées sous le vent, la vue par des jeux de cache-cache entre les différents espaces.

Le jardin se présente comme un enclos s'ouvrant sur la promenade Pasteur le long du Clain, tout proche (cf page 35).

Il accueille également des animations pédagogiques dédiées à l'éveil des sens par les plantes, à l'éducation au jardinage et à la sensibilisation à la nature (renseignements sur cpie-poitou.fr).

Le saviez-vous ?

Vous découvrirez dans le jardin de nombreuses plantes originales : amélanchier (en photo), oreille de lapin, euphorbe, guimauve officinale...



Jardin du Clain nouveau



- ■ ■ ■ Accès libre rue des Quatre Roues
et rue de la Croix rouge
Bus arrêt Palais de Justice



Non loin du pont Joubert s'étend le jardin du Clain nouveau, traversé par un ruisseau, le Bernage. L'autre rive est rejointe par la passerelle de Montbernage.

Parc des Prés-Mignons



■ ■ ■ ■ Entrée rue Blaise-Pascal
Bus arrêt Prés-Mignons



Lieu de détente de 5 hectares au cœur de Poitiers Sud, le parc des Prés-Mignons a le charme des propriétés d'antan, avec ses pelouses vallonnées plantées d'arbres et dominées par une grande demeure du XIX^e, le château des Prés-Mignons.

Un peu d'histoire

Cet important domaine était la propriété de la famille Pingault depuis l'Ancien Régime. En 1882, elle entreprend d'édifier le château des Prés-Mignons, destiné à organiser des fêtes pour de nombreux invités. La propriété a été rachetée par la Mairie de Poitiers en 1984, pour en faire un lieu de promenade.



Chêne pubescent
Quercus pubescens

Arbres d'exception

Le parc compte plusieurs arbres vénérables, dont certains bicentennaires : chênes, cèdres, séquoias, platanes...

Parc Mozart



■ ■ ■ ■ Accès libre allée du Parc
Bus arrêt Europe



Arbre de Judée
Cercis siliquastrum



Avis aux amateurs de photos. Depuis ce magnifique parc de près de 4 hectares, on jouit en effet d'une des plus belles vues sur Poitiers. En perspective, la vallée du Clain, l'église Saint-Jean de Montierneuf, le Palais de Justice (anciennement Les Feuillants), la cathédrale Saint-Pierre, les églises Sainte-Radegonde, Notre-Dame-la-Grande...

Des arbres tels que le pin et l'arbre de Judée donnent un air méditerranéen à l'endroit. Du parc, on rejoint le chemin des Crêtes qui redescend vers la porte de Paris et les prés de l'Hôpital des Champs (cf. promenade p.37).

Parc de Saint-Eloi



■■■■ Accès libre avenue de la Fraternité
Bus arrêt Kyoto



Inauguré en 2010, le parc de Saint-Eloi crée un agréable trait d'union de 6,5 hectares entre la ville et la campagne.

Au cœur du parc, un belvédère offre un vaste point de vue sur le quartier Saint-Eloi, le quartier des Couronneries et la vallée sèche de Buxerolles.

De là, on peut rejoindre la vallée Crapaud, un bucolique vallon boisé (en photo) et à l'ouest le parc floral La Roseraie.

A voir dans le prolongement du parc : le cloître des Ruines, construit sur des fouilles archéologiques, présente une variété de chênes originaux.



Parc naturel et ludique des Sablons



■ ■ ■ ■ Accès libre par cobus Champlain,
rue des Prairies et place du Haras
Bus arrêt Parcobus Champlain



Érable plane
Acer platanoides

Le parc des Sablons offre 10 hectares de prairies naturelles arborées de chênes, érables champêtres, frênes... Ils constituent autant d'habitations pour les oiseaux, faisant de l'endroit l'un des principaux sites « refuge » de la Ligue pour la Protection des Oiseaux que compte la ville.

Le saviez-vous ?

Certains parcs invitent à entretenir la forme : les parcs des Sablons et du Triangle d'or possèdent un parcours santé et le parc de Blossac des jeux fitness.

Parc urbain de Beaulieu



■■■■ Accès libre boulevard René-Cassin
Bus arrêt Beaulieu



Le quartier de Beaulieu jouit d'un poumon vert aménagé en 1980, 2 hectares de verdure arborés destinés à la détente et aux activités de loisirs : city-park pour les jeux de ballons et plateau géant de Dames.

Le saviez-vous ?

À Poitiers, le pique-nique est autorisé dans l'ensemble des espaces verts*. Profitez-en !

*Sauf dans le jardin anglais du parc de Blossac.

Parc du Triangle d'or



- ■ ■ ■ Accès libre rue Jean de La Fontaine
et rue du Faubourg Saint-Cyprien
Bus arrêt Molière



Ce parc de 5 hectares est peuplé de nombreux et beaux arbres, chênes, noyers, séquoias...

Parc des Archives départementales



- ■ ■ ■ Accès libre rue de la Gibauderie
Bus arrêt Providence

Au pied du bâtiment des Archives départementales s'étend ce vaste espace favorisant les activités de plein air, dont le Gibau'parc dédié aux jeux de ballons.

Plaine de jeux de la Blaiserie



- ■ ■ ■ Accès libre rue des Frères Morane
Bus arrêt Frères Morane

Jardin du Tiers État



- ■ ■ ■ Accès libre rue Voltaire et route de Bignoux
Bus arrêt Marat

Jardin du Palais de Justice



■■■■ Accès libre 4 boulevard de Lattre de Tassigny
Bus arrêt Palais de Justice



Le jardin s'appuie sur la disposition des bâtiments, un double alignement de charmes souligne et encadre la façade du Palais de Justice dans une composition structurée.

Les massifs à base de graminées et de vivaces apportent une certaine souplesse dans les lignes et les ambiances. La pelouse centrale, dessinée en creux, dégage un espace qui ouvre le jardin vers la vallée, en écho aux boulingrins du Pré l'Abbesse, situé de l'autre côté du boulevard.

Un peu d'histoire

Le jardin occupe l'ancienne cour du lycée des Feuillants. Le 15 juin 1858, Monseigneur Pie, évêque de Poitiers, pose la première pierre du collège de jésuites. Collège de garçons, ce collège qui s'appelait alors le collège jésuite Saint-Vincent-de-Paul deviendra le Collège Saint-Joseph en 1864. Il fusionne en 1980 avec l'Institution du doyenné Saint-Hilaire pour former le Lycée mixte Les Feuillants.

Il a vu passer des générations d'élèves. Parmi eux, on peut citer les maréchaux Leclerc et de Lattre de Tassigny, illustres élèves des Feuillants à l'époque où l'établissement s'appelait collège Saint-Joseph.

On raconte que le père Boinot, directeur de l'établissement pendant vingt ans, avait dormi à côté de son bureau jusqu'à son départ en 1994. Il se déplaçait en mobylette à l'intérieur de l'établissement.

Centre-ville



Localisation des espaces verts





ps /

Parc Mozart

**Promenade de la rue des Quatre Roues /
Promenade des Prés l'Abbesse**

**Jardin
du Clain
nouveau**

**Square de la Fontaine
du pont-Joubert**

**Square
des Dunes**

Square du Chanoine Aigrain

Promenade Pasteur

is

**Parc de
Saint-Eloi**

Jardin du Tiers État

**Parc floral
La Roseraie**

**Espace ludique
du Breuil-Mingot**

**Parc urbain
de Beaulieu**

**Parc naturel
et ludique
des Sablons**

**Parc des Archives
départementales**

**Bois de
Saint-Pierre**



Les squares

Jardin Simone Veil



■■■■ Entrée rue du Puygarreau
Bus arrêt Henri-Oudin

■■■■ Horaires d'ouverture sur parcsetjardins.poitiers.fr



Ouvert début 2014, le jardin Simone Veil est plébiscité par les Poitevins petits et grands, avec ses jeux pour enfants, sa verte pelouse et son mobilier de jardin sur le modèle de celui du jardin des Tuileries à Paris.

En plein centre-ville, ce jardin situé à l'arrière de l'Hôtel de Ville abrite des œuvres d'art contemporain : *L'Obélisque brisé* de Didier Marcel, *Aire/Air/Erre/Ere* de Pierre Joseph et la grille *Tourne-sol* d'Elisabeth Ballet.

La saviez-vous ?

Le jardin Simone Veil s'appelait auparavant le jardin de Puygarreau. Il est renommé en mars 2018 pour rendre hommage aux valeurs véhiculées par cette ancienne déportée et femme politique française.



Square de la République



■ ■ ■ ■ Accès libre rue Magenta
Bus arrêt Magenta



Ce square ainsi que son monument aux morts de la guerre franco-prussienne de 1870 datent de 1895. Le bronze de Jules Coutant du XIX^e siècle représente un soldat mourant. Lui répond une œuvre contemporaine : *Anisotropic Panorama* de Benoît-Marie Moriceau, un « rideau » de 100 mâts dont la couleur varie en fonction des déplacements et des points de vue. Le square accueille chaque vendredi un marché de producteurs locaux.

Square Bon Pasteur



■ ■ ■ ■ Accès libre rue des Carmes
et rue des Feuillants
Bus arrêt Tassigny



A deux pas du centre-ville, le square Bon Pasteur aime vivre caché, blotti entre les rues des Carmes et des Feuillants. Un hôte de marque attend le promeneur : un magnifique robinier faux acacia.

Une partie du jardin est confiée à une association de riverains, pour créer un potager partagé.

Un peu d'histoire

Le square Bon Pasteur est situé sur le tracé de l'enceinte gallo-romaine édifée au III^e siècle. Les actuelles rues des Carmes et des Feuillants correspondent aux chemins de ronde interne et externe de la muraille.

Square Saint-Hilaire



■■■■ Accès libre rue Saint-Hilaire et rue du Doyenné
Bus arrêt Pont Achard



Havre paisible au pied de l'église Saint-Hilaire-le-Grand à l'ombre d'un cèdre majestueux, ce square s'anime à l'heure des récréations de l'école voisine.

Un peu d'histoire

Au Moyen Âge, le bourg de Saint-Hilaire était une adresse réputée pour le nombre et la qualité de ses auberges. L'endroit était notamment fréquenté par les nombreux pèlerins faisant halte sur le chemin de Compostelle : d'où le classement de l'église Saint-Hilaire au patrimoine de l'Unesco, au titre des Chemins de Saint-Jacques de Compostelle.

Square Jeanne d'Arc



■■■■ Accès libre rue des Cordeliers
Bus arrêt Cordeliers



Protégé par les hauts murs du palais d'Aliénor d'Aquitaine (ex palais de justice, palais des ducs d'Aquitaine), ce square abrite une statue de Jeanne d'Arc, œuvre de Maxime Real del Sarte, érigée pour le 5^e centenaire de la prise d'Orléans. On y voit également des vestiges des remparts romains du Bas-Empire.

Un peu d'histoire

Le bas-relief de la statue de Jeanne d'Arc représente celle-ci en 1429, interrogée par les théologiens de l'Université de Paris, alors réfugiés à Poitiers. Cet examen devait déterminer la vérité à propos de ses visions.

Square de la Fontaine du pont-Joubert



■ ■ ■ ■ Accès libre rue de la Croix rouge
Bus arrêt Quatre Roues



Au pied du pont-Joubert, descendre l'escalier qui mène à ce square de 450 m² pour s'asseoir dans l'herbe au bord du Clain, où il est fréquent d'être abordé par des canards. De là, s'offre un point de vue sur la Grand'rue qui semble grimper à l'assaut de la façade est du centre-ville.

Un peu d'histoire

Le pont-Joubert est l'un des plus anciens ponts de Poitiers. Sous l'arcade et le sommet du fronton de la fontaine, on remarque des dates et écussons gravés dans la pierre (« 1663 » et l'écusson du maire Messire Citoys ; « 1579 » en chiffres de l'époque et l'écusson du maire Gaucher de Sainte-Larthe).

Square de la petite Villette



■■■■ Accès libre boulevard de l'Abbé-Frémont
Bus arrêt Abbé Frémont



If
Taxus baccata

Omniprésentes à Poitiers, les rives du Clain offrent, comme ici, des espaces de détente en maints endroits de la ville.

Un peu d'histoire

Dans ce square demeurent les vestiges de l'ancien château militaire, probablement érigé par le roi Philippe Auguste au début du XIII^e siècle, devenu résidence seigneuriale un siècle plus tard. Le château fut démantelé à partir des guerres de religion, au XVI^e siècle. A proximité se trouve la tour du Cordier, qui sert de rond-point à la porte de Paris. Cette tour, vestige des éléments défensifs de l'ancienne enceinte urbaine a été édifiée par Aliénor et Henri Plantagenêt à partir des années 1160.

Square du 20^e RA



- ■ ■ ■ ■ Accès libre boulevard Chasseigne et allée Gilbert de la Porée
- Bus arrêt Jardin des Plantes



Aménagé au chevet de l'église abbatiale Saint-Jean de Montierneuf, ce square est un ancien terrain militaire, d'où la présence des canons. Il fait face aux rives du Clain, qui appellent à la promenade de l'autre côté du boulevard (cf. page 36).

Un peu d'histoire

Fondé en 1069 par le comte-duc Guy-Geoffroy-Guillaume, le monastère est rattaché à l'abbaye de Cluny. Des bâtiments monastiques subsistent l'église abbatiale qui impressionne par ses dimensions et rappelle le prestige dont jouissait l'abbaye au Moyen Âge. L'église abrite le monument funéraire de son fondateur.

Square du Chanoine Aigrain



- ■ ■ ■ ■ Accès libre boulevard du Pont-Joubert
- Bus arrêt Pont-Neuf

Ce petit square offre du repos au chevet de l'église collégiale Sainte-Radegonde, très bel édifice caractéristique de l'éclosion de l'art roman. L'église abrite la sépulture de la sainte, reine des Francs au VI^e siècle, épouse de Clotaire 1^{er}.

Un peu d'histoire

Le chanoine Aigrain (1886-1957) était un historien « moderniste » de l'Église, mais aussi critique littéraire et musical. Quant à Radegonde, reconnue pour son édification de l'abbaye Sainte-Croix en 552, elle doit sa popularité et sa qualité de sainte patronne de Poitiers à son légendaire combat contre le dragon Grand'goule.

Square des Coloniaux



- ■ ■ ■ Accès libre boulevard Solférino et boulevard de Verdun
Bus arrêt Passerelle Accès SNCF

Aménagé sur le flanc ouest du plateau, ce square est un espace vert intime entre le viaduc Léon-Blum et le Théâtre Auditorium Poitiers. De là, on profite d'un large point de vue sur l'ouest de la ville.

Un peu d'histoire

Ce square tient son nom du *Monument aux Coloniaux*, œuvre du sculpteur Rigolage érigée ici en 1904 (détruit en 1944 et remplacé par une stèle). A proximité s'élève le *Monument aux morts des guerres du XX^e siècle*, réalisé par Aimé Octobre.

Square Marcel Brunier



- ■ ■ ■ Accès libre rue de la Tourelle et rue des Jardins
Bus arrêt CES Rabelais

Square des Flageolles



- ■ ■ ■ Accès libre rue des Flageolles
Bus arrêt Pôle Notre-Dame

Square du Maréchal Foch



- ■ ■ ■ Accès libre rue du Maréchal Foch
Bus arrêt Magenta

Square Rol-Tanguy



- ■ ■ ■ Accès libre rue Jean Mermoz
Bus arrêt Bel Air

Square du Pont Saint-Cyprien



- ■ ■ ■ Accès libre pont Saint-Cyprien
Bus arrêt Pont Saint-Cyprien

Espace ludique du Breuil-Mingot



- ■ ■ ■ Accès libre rue de la Girée
Bus arrêt Breuil-Mingot

Square des Dunes



- ■ ■ ■ Accès libre rue du Colonel Barthal
Bus arrêt Père de la Croix

Square Elie de Ferrières



- ■ ■ ■ Accès libre boulevard des Rocs
Bus arrêt Grottes des druides



Les promenades

Promenade Pasteur



■■■■ Accès libre pont Saint-Cyprien
et pont Neuf
Bus arrêt Pasteur



Cette promenade relie le pont Neuf au pont Saint-Cyprien, à l'ombre fraîche des saules dont le feuillage caresse les berges du Clain.

Vous y croiserez nombre de canards colverts rompus à la présence des promeneurs et des joggeurs. A partir du pont Saint-Cyprien, pourquoi ne pas faire un détour par le jardin des Sens (cf page 14) ?



Promenade de la rue des Quatre Roues Promenade des Prés l'Abbesse



■■■■ Accès libre rue des Quatre Roues,
boulevard Chasseigne
et boulevard de Lattre de Tassigny
Bus arrêt Jardin des Plantes



Ici les berges du Clain, rachetées et aménagées par la Ville en 2011, offrent une agréable promenade le long de la rue des Quatre Roues : avec la rivière d'un côté et de l'autre les jolis jardins privés au pied de la falaise, on chemine depuis la passerelle dite « du jardin des Plantes » jusqu'au jardin du Clain nouveau.

En franchissant la passerelle Montbernage, on peut poursuivre la balade sur 1 km le long de la rive gauche du Clain : s'y trouvent la tour Bénisson, le moulin de Chasseigne – certainement l'un des moulins les plus connus de Poitiers – et les barrages et chaussées de moulins.

Un peu d'histoire

Les moulins apparaissent au Moyen Âge à Poitiers. Ils servaient alors à moudre le blé, tanner les peaux, fouler draps et cuirs ou teindre les étoffes. Il existait à Chasseigne quatre moulins à blé. Il n'en demeure qu'un seul, adossé à la minoterie. D'autres moulins subsistent le long du Clain, certains reconvertis en habitations privées.



Prés de l'Hôpital des Champs Rochers du Porteau



■ ■ ■ ■ Accès libre rue de l'Hôpital des Champs,
rue de la Vincenderie et avenue de Paris
Bus arrêt Pont Le Nain

Un peu d'histoire

Vers 1520, une épidémie de peste ravage Poitiers. Pour éviter la contagion, on choisit de soigner les malades hors de la ville, « dans les champs ». On aménage alors un hôpital en lui adjoignant son cimetière.



Cette promenade sur la rive droite du Clain relie le cimetière de l'Hôpital des Champs à l'avenue de Paris, à travers de vertes prairies naturelles humides.

Trois passerelles piétonnes enjambent tour à tour une frayère (lieu de reproduction de poissons et amphibiens), le bras de la Doue et le Clain.

Depuis la rive, on peut admirer les modelés sculpturaux des rochers calcaires du Porteau*.

Plusieurs espèces d'arbres originaires du Midi, comme l'érable de Montpellier, leur donnent cet air méditerranéen. Les plus courageux grimperont en haut de la falaise : une vue splendide les y attend, sur la vallée du Clain à l'aval de Poitiers, ainsi que sur les toits et clochers de la ville.

*Ce site est classé Zone naturelle d'intérêt écologique, faunistique et floristique.

Promenade des Cours



■■■■ Accès libre promenade des Cours
Bus arrêt Pont Saint-Cyprien



La promenade des Cours est longue d'un kilomètre et plantée de platanes séculaires et de tilleuls odorants. Son aménagement actuel, l'un des plus larges de la ville, date de 1978, mais cette avenue est vouée à la promenade depuis la fin du XVII^e siècle.



La promenade des Cours vers 1820

La Casette

Les prés Damour



■■■■ Accès libre route de la Casette
Bus arrêt La Casette

La promenade s'effectue dans un espace boisé traversé par un bras de la Boivre, tandis que les nombreux panneaux d'explications sur la nature environnante rythment la balade. Il est possible de poursuivre vers le chemin des Tramways (cf page 40).

Prés Hermès Prés de la Varenne Chemin de la Grotte à Calvin



■■■■ Accès libre chemin de la Grotte à Calvin
Bus arrêt Torchaise ou Jeunes sourds



Un peu d'histoire

En 1534, le réformateur Calvin, de retour de Noyon, séjourne deux mois à Poitiers. Ses partisans se seraient réunis secrètement dans ces grottes. Certains historiens soutiennent que la rupture symbolique avec l'Église catholique se serait organisée près de Poitiers.

Écoutez... vous n'êtes qu'à 500 m à vol d'oiseau de l'avenue de la Libération, et pourtant seule la nature se fait entendre.

En bordure du Clain, peupleraies et prairies humides constituent une partie du Parc naturel urbain, où l'on découvre notamment une végétation de roseaux, de joncs, d'iris jaunes...

Quelque 300 m plus loin, les prés de la Varenne s'offrent à la balade mais aussi à la pêche à la ligne. Plusieurs grottes sont formées dans la roche le long du chemin, on les appelle du nom générique de grottes à Calvin.

Le saviez-vous ?

Ces prairies humides sont indispensables : en effet leur végétation absorbe une partie de l'eau lors des crues, limitant les inondations en aval.

Chemin des Tramways



- ■ ■ ■ Accès libre rue des Remparts et rue de la Boivre
- Bus arrêt Soleil levant



Le long de la Boivre, cette promenade dévoile aux marcheurs la vallée, ses boisements et prairies humides ainsi que des étendues d'herbe sèche pour se délasser.

Depuis la rue des Remparts, on rejoint ainsi la route de la Cassette. De là, il est possible de poursuivre la balade vers les prés Damour (cf page 38).

Autre option, faire demi-tour en suivant l'autre rive, par le chemin de La Cassette jusqu'au pont Achard, d'où l'on rejoint l'église Saint-Hilaire-le-Grand par une ruelle en escaliers, les « escaliers du Diable ».

Un peu d'histoire

Dans la seconde moitié du XII^e siècle, les comtes de Poitou-ducs d'Aquitaine firent construire une muraille fortifiée longue de 6,5 km. Ces remparts furent remaniés durant la guerre de Cent Ans puis lors des guerres de Religion. Le mur d'enceinte nord et la tour de Vouneuil sont encore visibles rues des Remparts et des Douves, en contrebas vers la Boivre.

Datant de 1895, la ligne de tramway Poitiers-Saint-Martin l'Ars passait par l'actuelle rue des Remparts. Deux autres lignes existaient, Poitiers-Lavausseau et Gare de Poitiers-Petit Blossac. Sur les falaises de Biard subsistent des portions du tracé de l'ancienne voie que l'on peut suivre à pied. Le tramway passait également sur le viaduc de Saint-Benoît.

Bois de Saint-Pierre



■■■■ Accès libre, 86240 Smarves

■■■■ Horaires d'ouverture du parc zoologique
et de la piscine sur parcsetjardins.poitiers.fr



A 7 km de Poitiers, les 250 hectares des bois de Saint-Pierre font le bonheur des promeneurs, cyclistes, joggeurs et amoureux de la nature. 8 km de sentiers serpentent au cœur d'une zone sauvage de 180 hectares, essentiellement constituée de chênes et de châtaigniers.

Une autre zone de 75 hectares est aménagée pour les loisirs : parc zoologique, poney-club, balades en carriole, mini-golf, piscine de plein air, plaine de jeux, parcours d'orientation et étang de 2 hectares (ouvert à la pêche les week-ends de juin à septembre) font des bois de Saint-Pierre un exceptionnel lieu de détente poitevin.





Envie d'une balade dans Grand Poitiers ?

Retrouvez une soixantaine de fiches
balades sur balades.grandpoitiers.fr





La Charte de l'Arbre

En signant la Charte de l'arbre, Poitiers s'engage dans le respect des arbres



Les espaces publics de Poitiers comptent plus de 40 000 arbres. Ces arbres grandissent, s'adaptent à la vie urbaine, subissent des agressions, vieillissent et meurent aussi. Chaque jour, les agents de la Ville veillent à ce que le patrimoine arboré vive le plus harmonieusement et le plus longtemps possible.

Surveiller

Chaque année, tous les arbres sont contrôlés et analysés : état physiologique (l'arbre pousse-t-il correctement, sans déséquilibre, sans descente de cime ?) et état mécanique (y a-t-il des cavités dans l'arbre ? Si oui, est-il toujours solide ?). Les résultats déterminent l'entretien à mettre en œuvre.



La Charte de l'Arbre
est téléchargeable
sur **poitiers.fr**



Entretien

Si l'arbre est en bonne santé, les agents le laissent grandir, comme c'est souvent le cas dans les parcs et jardins de la ville.

Pour ceux situés sur les trottoirs, un élagage est parfois nécessaire en raison de la proximité des bâtiments, réseaux aériens, passages de bus.... La taille douce, élagage sur des branches de petit diamètre et petite section, est toujours privilégiée pour limiter le traumatisme sur l'arbre.

Lorsqu'un arbre présente des faiblesses, qu'il n'est plus assez résistant ou malade, il devient nécessaire de l'abattre pour la sécurité de tous. Depuis plusieurs années à Poitiers, on plante plus d'arbres que l'on n'en abat.



Planter

Pour faire le bon choix dans la plantation, plusieurs critères sont pris en compte : la nature du sol, la taille de l'arbre à l'âge adulte pour son adaptabilité aux gabarits routiers, la proximité des habitations... et le système racinaire.

Les essences locales sont toujours privilégiées. La variété des espèces favorise la biodiversité, soigne l'esthétique et évite les épidémies.

Quelques chiffres

Poitiers compte presque
1 arbre pour 2 habitants.

Dans chaque quartier,
1 arbre abattu = 1 arbre replanté



Les arbres d'exception

Visibles au détour d'une rue, au cœur d'un square ou d'un parc, certains arbres attirent le regard par leurs dimensions imposantes, leurs formes élégantes ou leur originalité. Voici quelques exemples de ces vénérables sujets de notre patrimoine naturel :





Séquoia, jardin des Plantes, dont la structure arborée a reçu le label Arbre Remarquable



Pacanier (produisant des noix de pécan), jardin des Plantes



A l'entrée du pont Saint-Cyprien, ce peuplier possède un tronc de plus de 2 m de diamètre



Cèdre majestueux visible depuis la rue de la Grotte à Calvin



Marronnier, place du Petit Blossac

Retrouvez
**les jardins
éphémères
de Florilège,**
chaque année
de juin à octobre.

-  Arbre d'exception
-  Point de vue
-  Jeux pour enfants
-  City-park
-  Parcours santé ou jeux fitness
-  Boulodrome
-  Mobilier de pique-nique
-  Buvette ou restauration
-  Animaux en laisse autorisés
-  Interdit aux animaux même en laisse
-  Accessible aux personnes en situation de handicap

p. 5-7	Parc de Blossac
p. 8-9	Jardin des Plantes
p. 10-11	Parc floral La Roseraie
p.12	Îlot Tison
p. 13	Verger de Tison et île Jouteau
p. 14	Jardin des Sens
p. 15	Jardin du Clain nouveau
p. 16	Parc des Prés-Mignons
p. 17	Parc Mozart
p. 18	Parc de Saint-Eloi
p. 19	Parc naturel et ludique des Sablons
p. 20	Parc urbain de Beaulieu
p. 21	Parc du Triangle d'or
p. 21	Parc des Archives départementales
p. 21	Plaine de jeux de la Blaiserie
p. 21	Jardin du Tiers État
p. 22	Jardin du Palais de Justice
p. 27	Jardin Simone Veil
p. 28	Square de la République
p. 28	Square Bon Pasteur
p. 29	Square Saint-Hilaire
p. 29	Square Jeanne d'Arc
p. 30	Square de la Fontaine du pont-Joubert
p. 31	Square de la Petite Villette
p. 32	Square du 20 ^e RA
p. 32	Square du Chanoine Aigrain
p. 33	Square des Coloniaux
p. 33	Square Marcel Brunier
p. 33	Square des Flageolles
p. 33	Square du Maréchal Foch
p. 33	Square Rol-Tanguy
p. 33	Square du Pont Saint-Cyprien
p. 33	Espace ludique du Breuil-Mingot
p. 33	Square des Dunes
p. 33	Square Elie de Ferrières
p. 35	Promenade Pasteur
p. 36	Promenade de la rue des Quatre Roues / Promenade des prés l'Abbesse
p. 37	Prés de l'Hôpital des Champs / Rochers du Porteau
p. 38	Promenade des Cours
p. 38	La Casette / Les prés Damour
p. 39	Prés Hermès, prés de la Varenne / Chemin des Grottes
p. 40	Chemin des Tramways
p. 41	Bois de Saint-Pierre

* dans le jardin anglais et le grand pré

